

# Enjeux de la carte comme moyen de communication

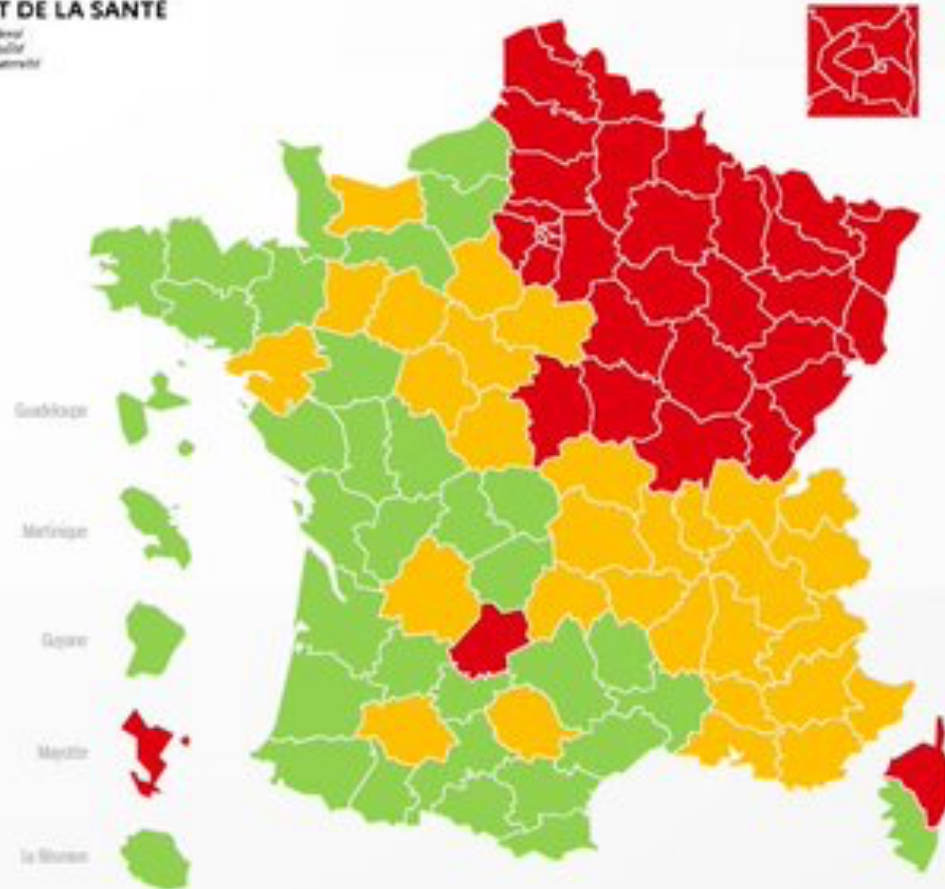
- Comprendre les biais de cartes par leur analyse et l'analyse de dessin de presse
- Établir des critères pour une analyse critique des cartes
- Exercer l'esprit critiques, les techniques d'analyse de document et l'expression orale

# Comprendre les cartes du déconfinement

<https://padlet.com/cgallicematti/mapfail>



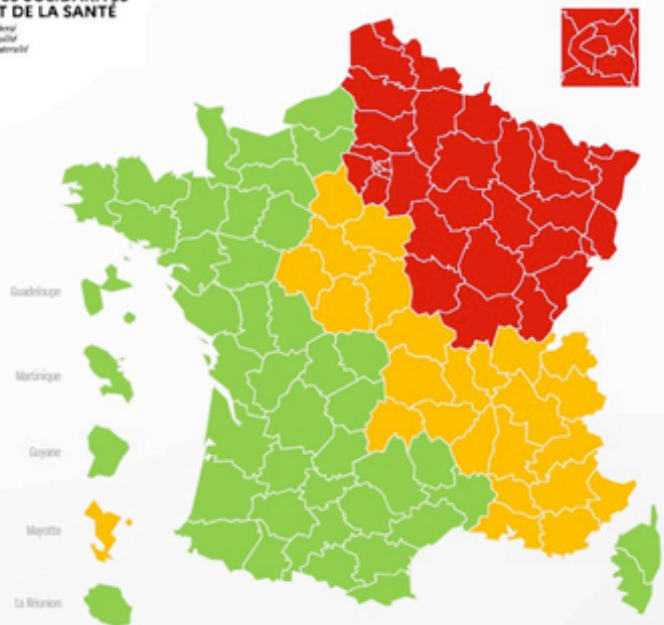
  
MINISTÈRE  
DES SOLIDARITÉS  
ET DE LA SANTÉ  
*Liberté  
Égalité  
Fraternité*



## SYNTHÈSE

CIRCULATION ACTIVE DU VIRUS

TENSION HOSPITALIÈRE SUR LES CAPACITÉS  
EN REANIMATION



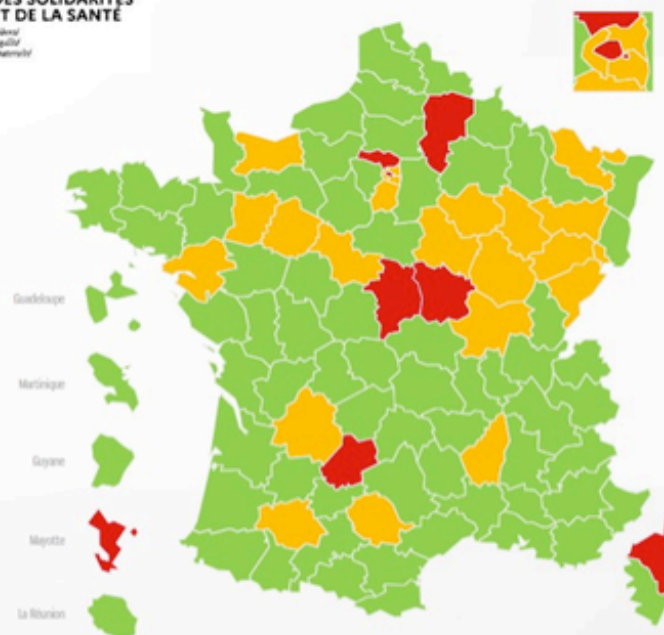
## TENSION HOSPITALIERE SUR LES CAPACITES DE REANIMATION

0 - 60% de la capacité initiale

60 - 80% de la capacité initiale

80 - 161% de la capacité initiale

30/04/2020



## CIRCULATION ACTIVE DU VIRUS

0 - 6%

6 - 10%

10 - 100%

30/04/2020

# La carte du déconfinement

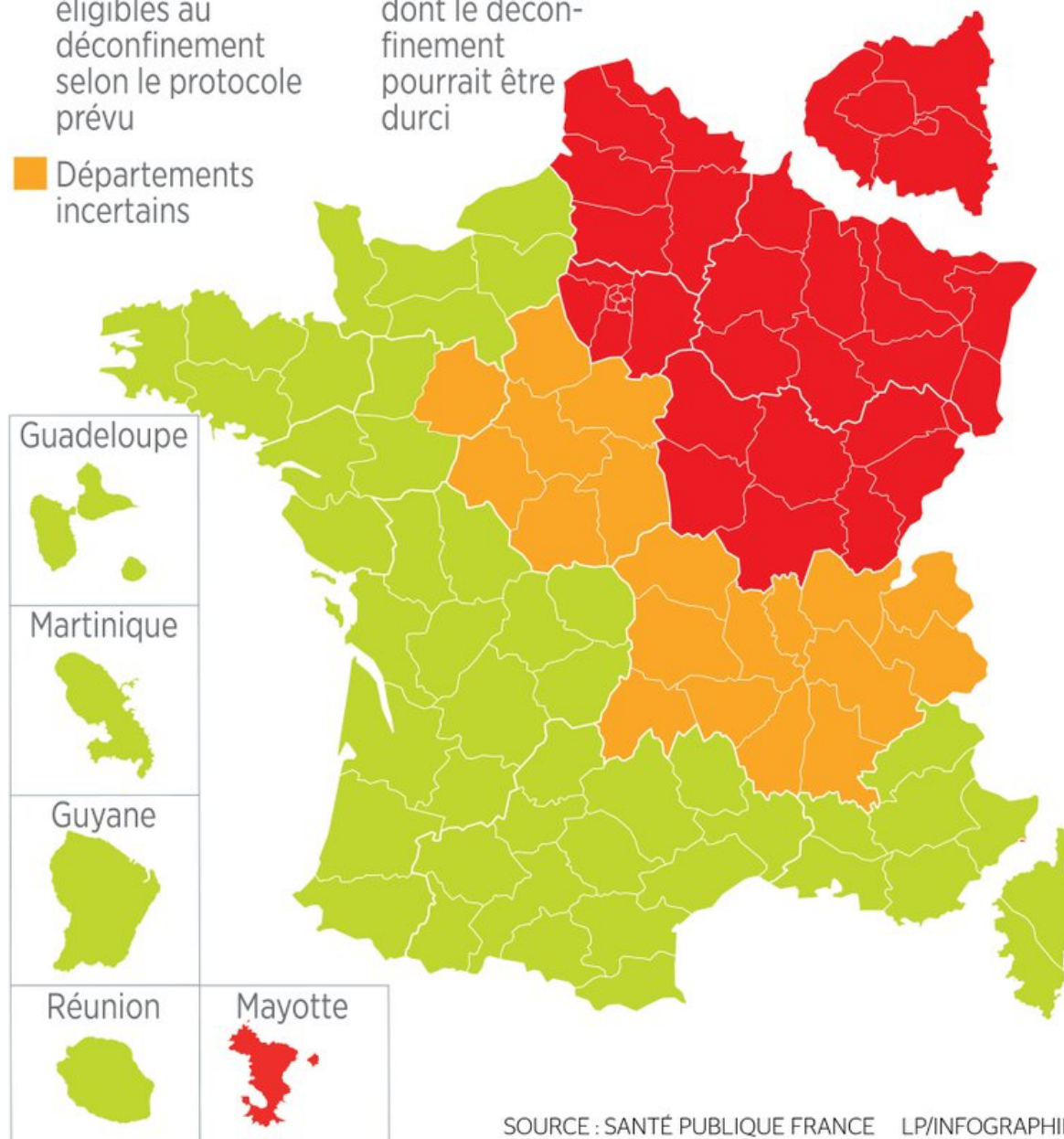


 Départements éligibles au déconfinement selon le protocole prévu

 Départements dont le déconfinement pourrait être durci

 Départements incertains

Situation au 3 mai

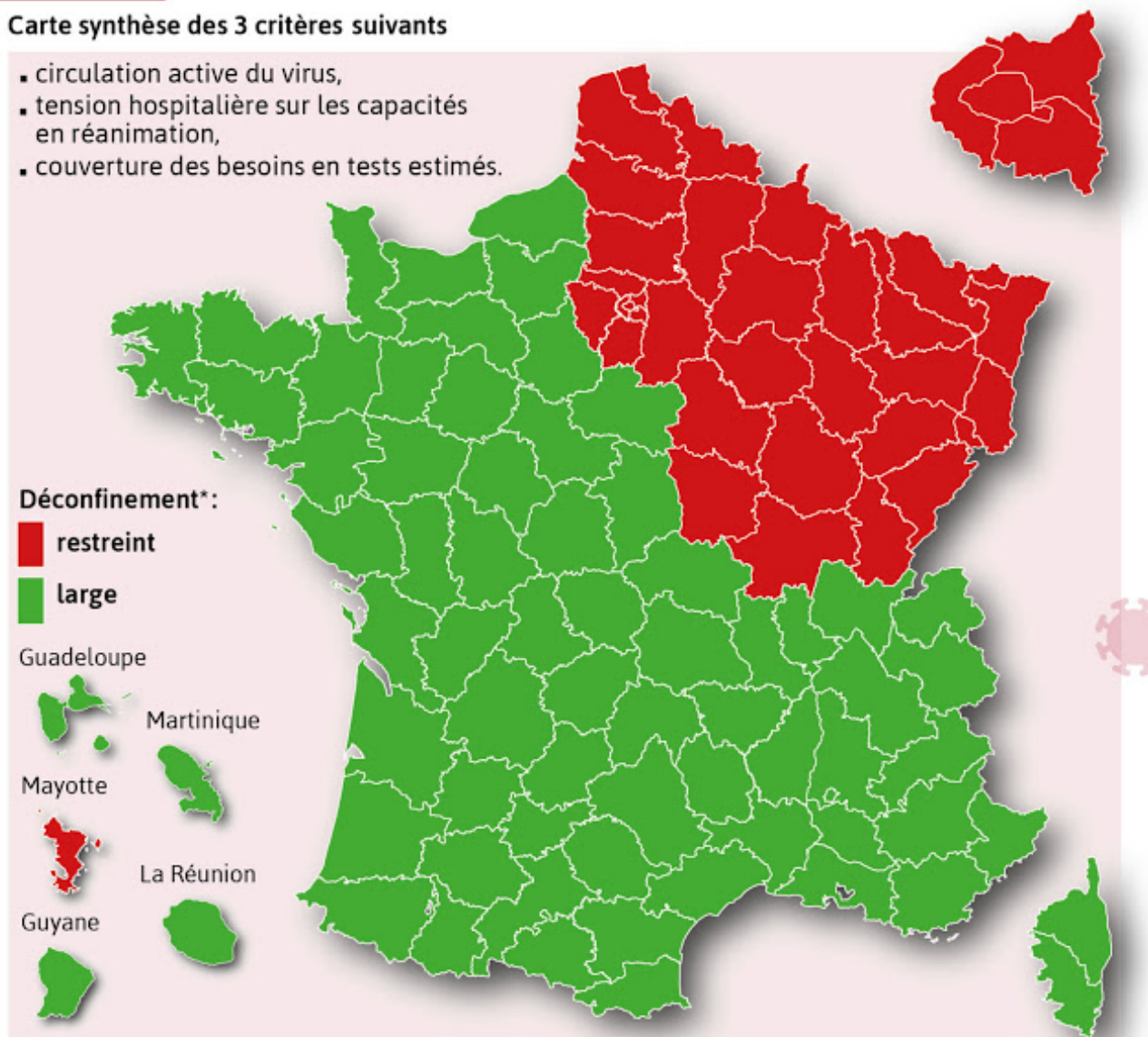


SOURCE : SANTÉ PUBLIQUE FRANCE LP/INFOGRAPHIE.

<https://cartonumerique.blogspot.com/2020/05/la-carte-du-deconfinement.html>

## Carte synthèse des 3 critères suivants

- circulation active du virus,
- tension hospitalière sur les capacités en réanimation,
- couverture des besoins en tests estimés.



\*à partir du 11 mai 2020. Source: ministère des Solidarités et de La Santé.

# Étapes pour l'analyse et la présentation d'un document

- Présentation du document
- Description
- Explication
- Interprétation : Message de l'auteur - votre avis

**DÉPARTEMENTS VERTS ET ROUGES**


**ATTENTION! CE N'EST PAS LE RÉSULTAT  
DU 2<sup>nd</sup> TOUR DES MUNICIPALES...**

CHÉRIE! FAIS  
LES VALISES!  
...

LES ÉCOLOS ONT GAGNÉ  
À L'OUEST ET LES  
COMMUNISTES À L'EST!  
...




2 mai 2020 – Fabrice Mina



[https://twitter.com/FabriceMina/status/1256507806930305024?ref\\_src=twsrc%5Etfw%7Ctwcamp%5Etweetembed%7Ctwterm%5E1256507806930305024%7Ctwgr%5E&ref\\_url=http%3A%2F%2Fcartonnumerique.blogspot.com%2F2020%2F05%2Fla-carte-du-deconfinement.html](https://twitter.com/FabriceMina/status/1256507806930305024?ref_src=twsrc%5Etfw%7Ctwcamp%5Etweetembed%7Ctwterm%5E1256507806930305024%7Ctwgr%5E&ref_url=http%3A%2F%2Fcartonnumerique.blogspot.com%2F2020%2F05%2Fla-carte-du-deconfinement.html)




1 mai 2020 – Placide



<https://twitter.com/PlacideActu/status/1256029800738717698/photo/1>

3 mai 2020 – Deligne




<https://twitter.com/fdeligne/status/1256848167955546115/photo/1>

4 mai 2020 – Nicolas Roeland



<https://twitter.com/RoelandtN42/status/1257392844798676992/photo/1>

4 mai 2020 – Plantu



<https://twitter.com/plantu/status/1257245708375244800/photo/1>

Les cartes sont des discours et doivent donc être contextualisées, datées, sourcées, signées et, en retour, critiquées.

Juliette Morel, enseignante chercheuse en cartographie et géomatique , Libération, 5 mai 2020

Quelles questions se poser face à une carte?

# D'autres Map fail...



[https://twitter.com/Lies\\_Breaker](https://twitter.com/Lies_Breaker)

## ASIE

## LE NOUVEAU CORONAVIRUS SE PROPAGE

### De quoi s'agit-il ?

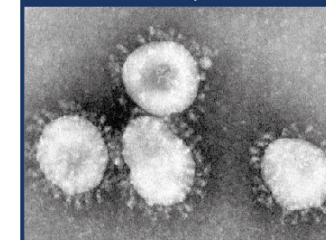
D'un nouveau virus de la famille du coronavirus du SRAS\*.



Transmissible d'homme à homme.



Coronavirus / photo: CDC.



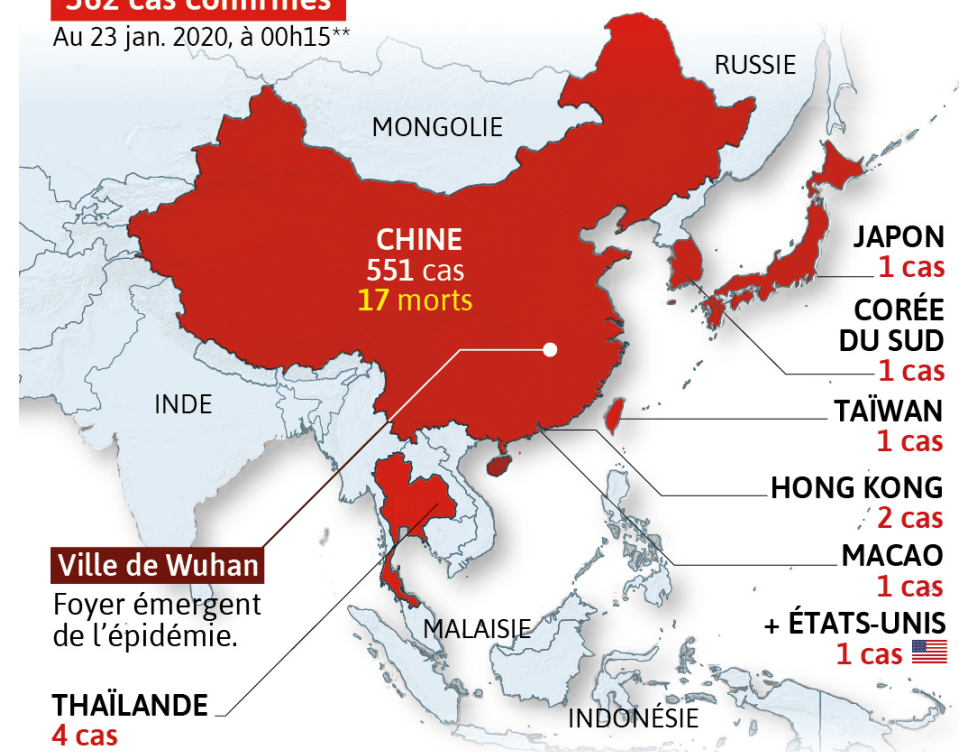
Apparu en décembre 2019...



... en Chine à Wuhan, 11 millions d'habitants.

### 562 cas confirmés

Au 23 jan. 2020, à 00h15\*\*



\*syndrome respiratoire aigu sévère (à l'origine d'une épidémie en 2003). \*\*heure française.  
Sources: OMS, Commission nationale de la Santé chinoise, médias.

## How the virus has spread in China

No cases
  1 to 50
  51 to 100
  101 to 500
  More than 500

20 Jan: 291 cases



22 Jan: 446 cases



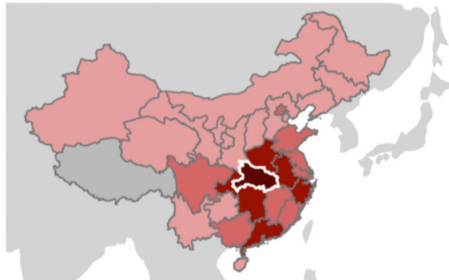
24 Jan: 864 cases



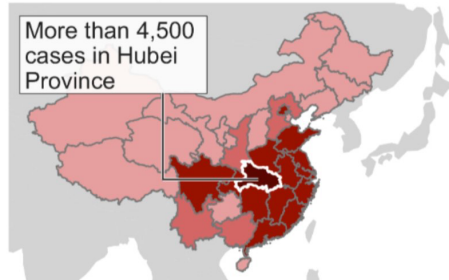
26 Jan: 2,021 cases



28 Jan: 4,524 cases



30 Jan: 7,711 cases



Source: China National Health Commission, BBC Research, 30 Jan

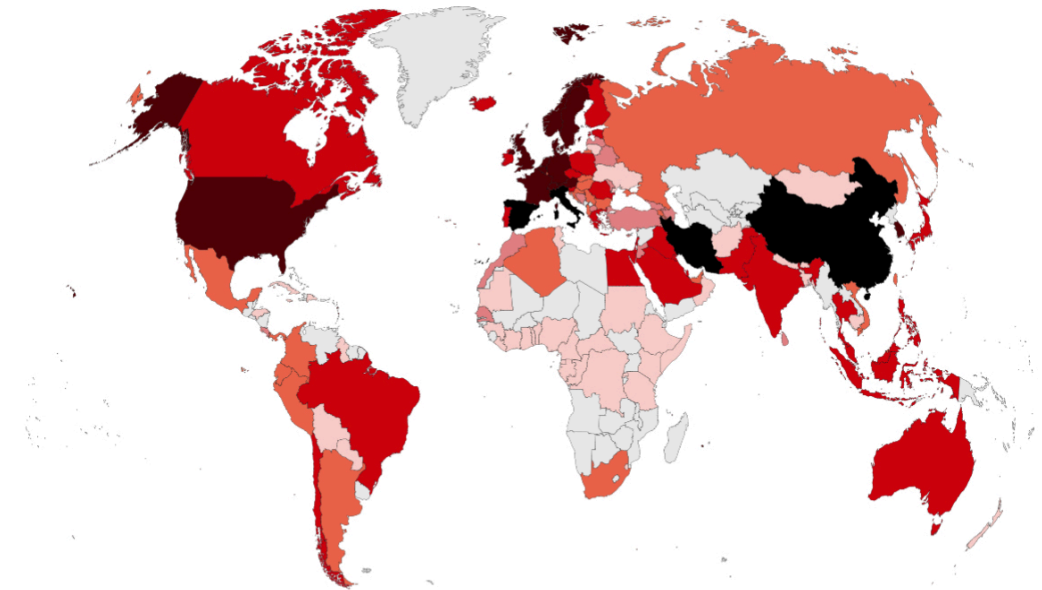


<https://www.bbc.com/news/world-asia-china-51305526>

## La propagation du **coronavirus** dans le monde

187.689 cas confirmés • **7494 morts** • **80.630 guéris**  
(bilan du 17 mars à 16h)

Plus de 10.000 cas
  Plus de 1000 cas
  Plus de 100 cas
  Plus de 50 cas
  Plus de 25 cas
  Au moins un cas



Université Johns Hopkins •

A Flourish chart

[https://www.bfmtv.com/international/asie/carte-de-la-chine-aux-etats-unis-en-passant-par-la-france-l-epidemie-du-coronavirus-s-etend\\_AN-202001270114.html](https://www.bfmtv.com/international/asie/carte-de-la-chine-aux-etats-unis-en-passant-par-la-france-l-epidemie-du-coronavirus-s-etend_AN-202001270114.html)